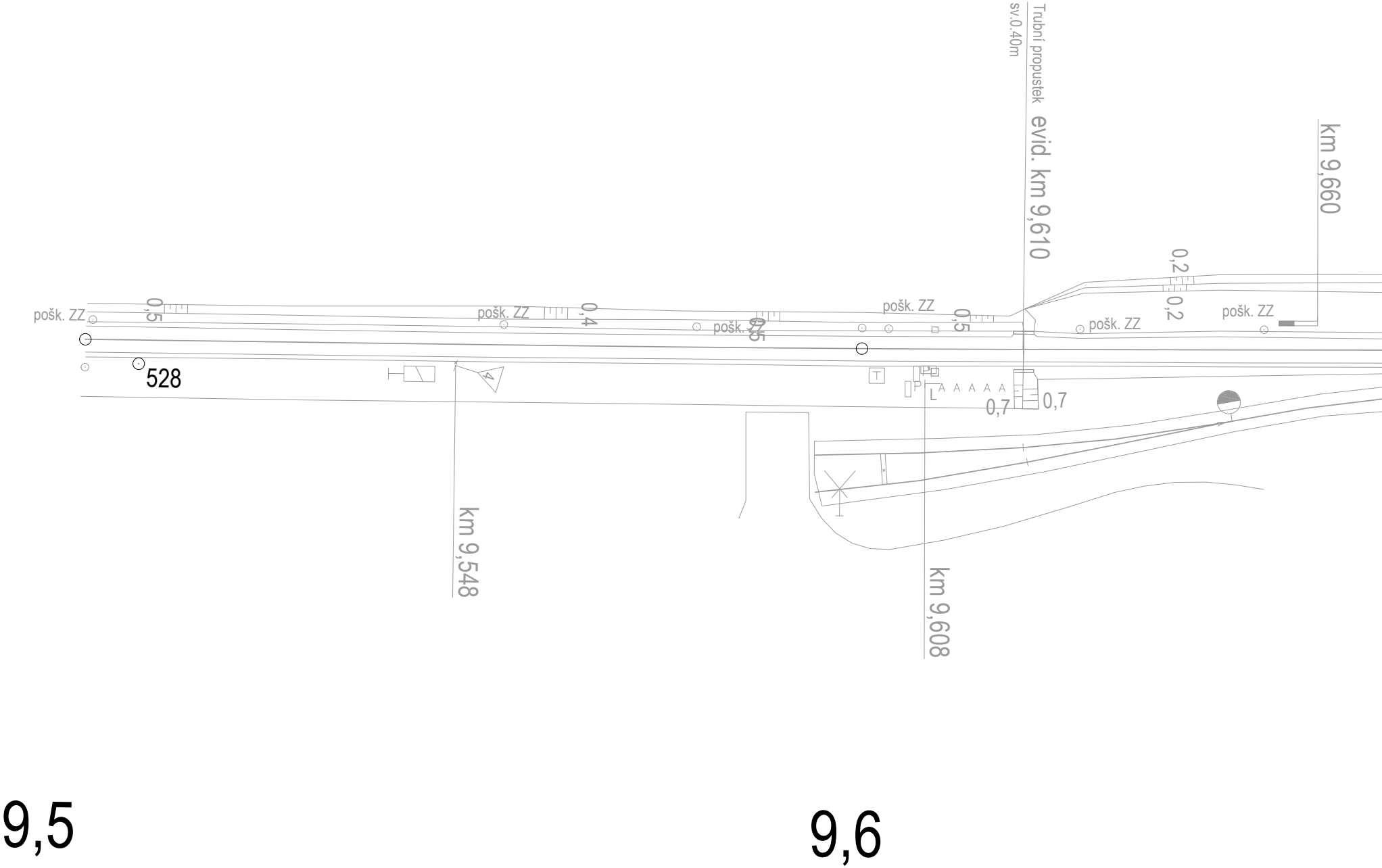
Trubní propustek
sv.0.40m
evid. km 9,610
km 9,660
km 9,548
km 9,608
pošk. ZZ
pošk. ZZ
pošk. ZZ
pošk. ZZ
pošk. ZZ
pošk. ZZ
0,5
0,4
0,5
0,5
0,2
0,2
0,7
0,7
528
4
T
P
L
A A A A A
9,5
9,6

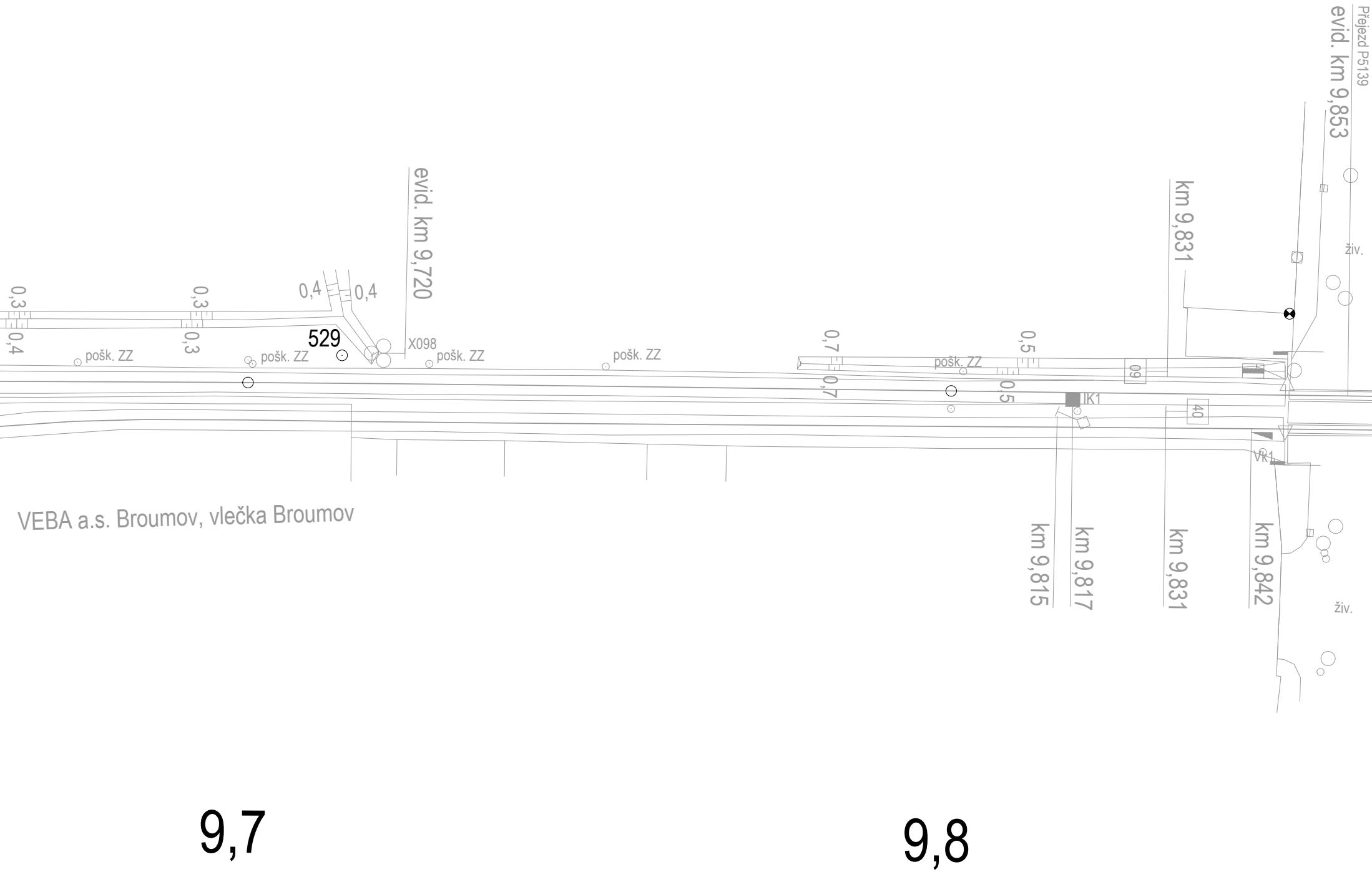
Přejezd P5139
evid. km 9,853
evid. km 9,720
km 9,831
živ.
0,3
0,4
0,4
0,4
0,3
0,3
529
X098
pošk. ZZ
pošk. ZZ
pošk. ZZ
pošk. ZZ
pošk. ZZ
0,7
0,7
0,5
0,5
60
40
IK1
Vk1
VEBA a.s. Broumov, vlečka Broumov
km 9,815
km 9,817
km 9,831
km 9,842
živ.
9,7
9,8

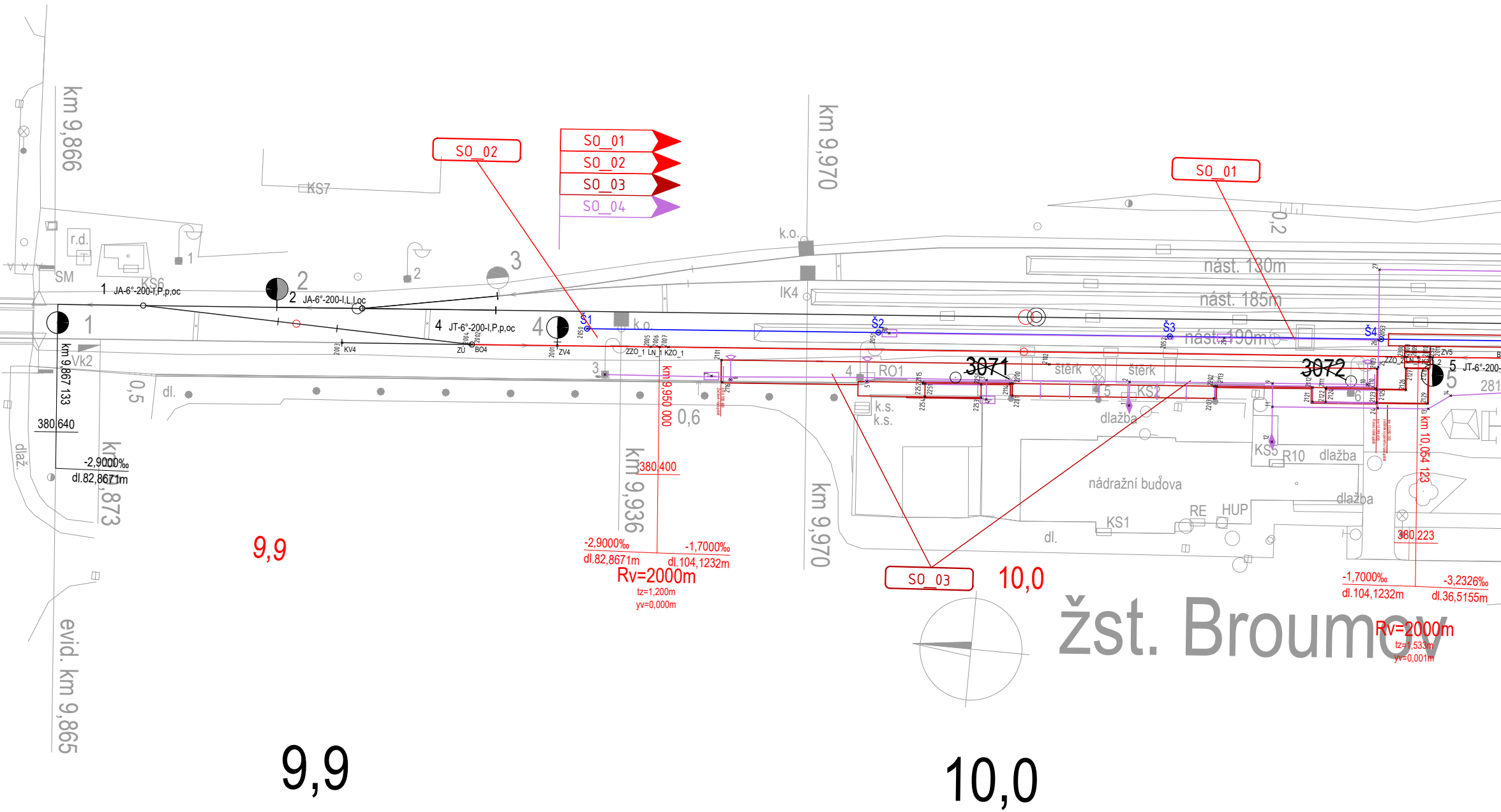
SO_01
SO_02
SO_03
SO_04
SO_02
SO_01
SO_03
km 9,866
km 9,970
km 9,970
km 9,936
km 9,950 000
km 9,867 133
km 10,054 123
evid. km 9,865
KS7
KS6
r.d.
SM
Vk2
1 JA-6°-200-I,P,p,oc
2 JA-6°-200-I,L,l,oc
4 JT-6°-200-I,P,p,oc
5 JT-6°-200-
KV4
ZÚ
BO4
ZV4
ZZO_1
LN_1
KZO_1
ZV5
ZZO
k.o.
IK4
Š1
Š2
Š3
Š4
RO1
3071
3072
štěrk
štěrk
KS2
KS3
KS1
R10
RE
HUP
dlažba
dlažba
dlažba
dlaž.
dl.
dl.
k.s.
k.s.
nást. 130m
nást. 185m
nást. 190m
nádražní budova
380 640
380 400
380 223
281
-2,9000‰
dl.82,8671m
-2,9000‰
dl.82,8671m
-1,7000‰
dl.104,1232m
Rv=2000m
tz=1,200m
yv=0,000m
-1,7000‰
dl.104,1232m
-3,2326‰
dl.36,5155m
Rv=2000m
tz=1,533m
yv=0,001m
0,5
0,6
0,2
9,9
10,0
žst. Broumov
9,9
10,0

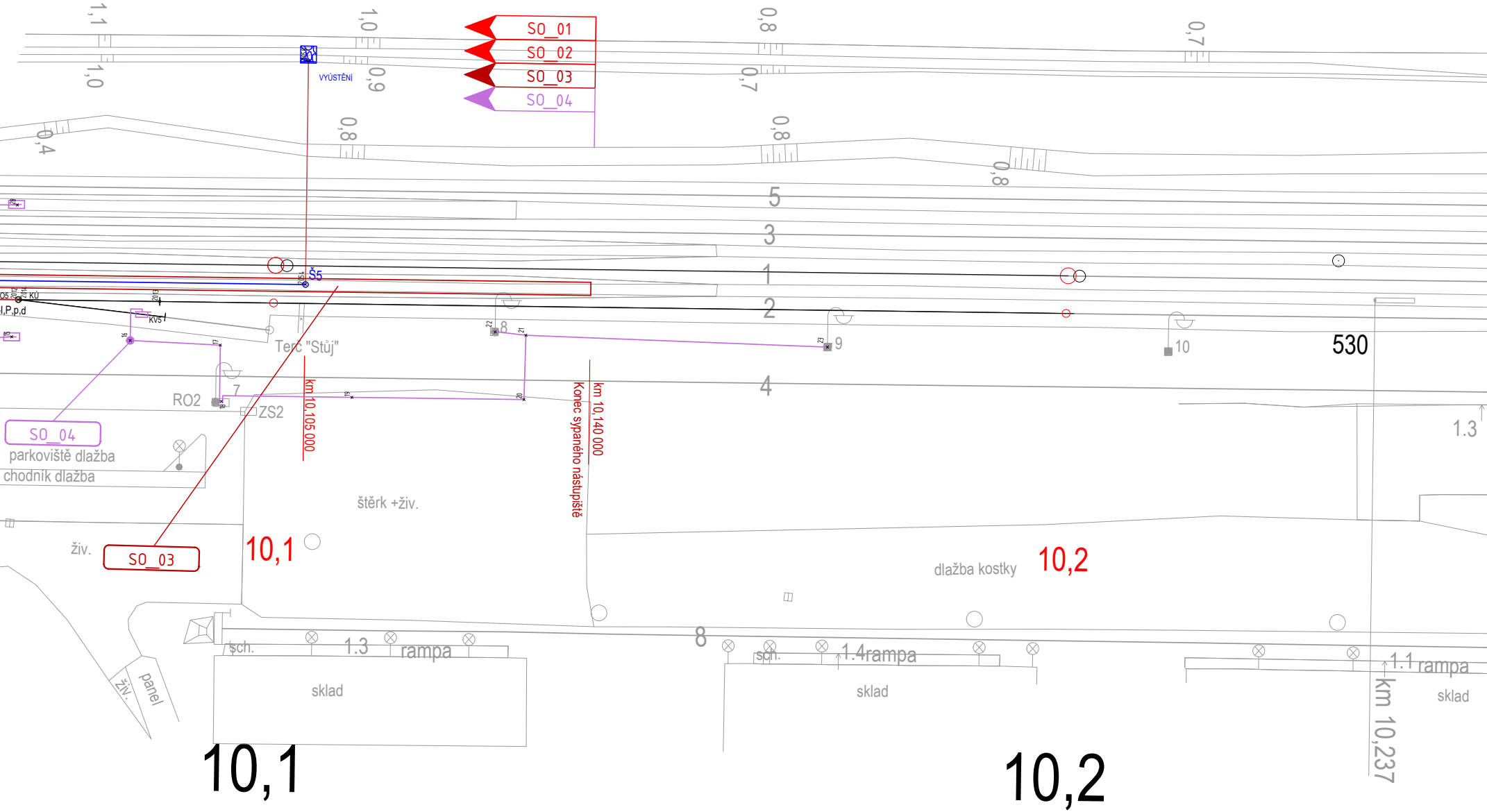
1,1
1,0
1,0
0,9
VYÚSTĚNÍ
SO_01
SO_02
SO_03
SO_04
0,8
0,7
0,7
0,4
0,8
0,8
0,8
5
3
1
2
4
Š5
2054
O5
2012
2014
KÚ
I,P,p,d
2013
KV5
16
17
18
19
20
21
22
23
28
15
Terč "Stůj"
7
8
9
10
530
RO2
ZS2
km 10,105 000
km 10,140 000
Konec sypaného nástupiště
SO_04
parkoviště dlažba
chodník dlažba
štěrk +živ.
živ.
SO_03
10,1
10,2
dlažba kostky
1.3
sch.
1.3
rampa
sklad
8
sch.
1.4rampa
sklad
1.1 rampa
sklad
km 10,237
živ.
panel
10,1
10,2


km 10,381
km 10,380
km 10,405
0,7
0,7
0,6
0,7
0,6
0,8
1,2
1,3
1,3
1,0
1,5
1,6
IK8 IK9
IK6 IK7
8
9
7
11
RO3
12
Terč"Stůj"
13
14
rampa
6
nezp. cesta
15
RO4
kostky
kostky
sch
rampa
km 10,405
10,3
10,4

Vypracoval	Bc. Daniel Tichý
Kreslil	Bc. Daniel Tichý
Kontroloval	Ing. Petr Dittrich

GON
HRADEC KRÁLOVÉ, a.s.

Zemědělská 897
500 03 HRADEC KRÁLOVÉ
tel. 495407490

TÚ1562, km 9,9 – 10,2

AKCE **Výstavba nástupiště v žst. Broumov**
I. Geodetická dokumentace
I.4.3 Koordinační vytyčovací výkres

Objednavatel PRODIN a.s.

VÝŠKOVÝ SYSTÉM Bpv

ČÍSLO ZAKÁZKY	21 0117
ČÍS.OBJEDNÁVKY	
SOUŘ. SYSTÉM	S–JTSK
ZAMĚŘENO	
DATUM	V/2021
FORMÁT A4	
MĚŘÍTKO	1:500
PŘÍLOHA	I.4.3

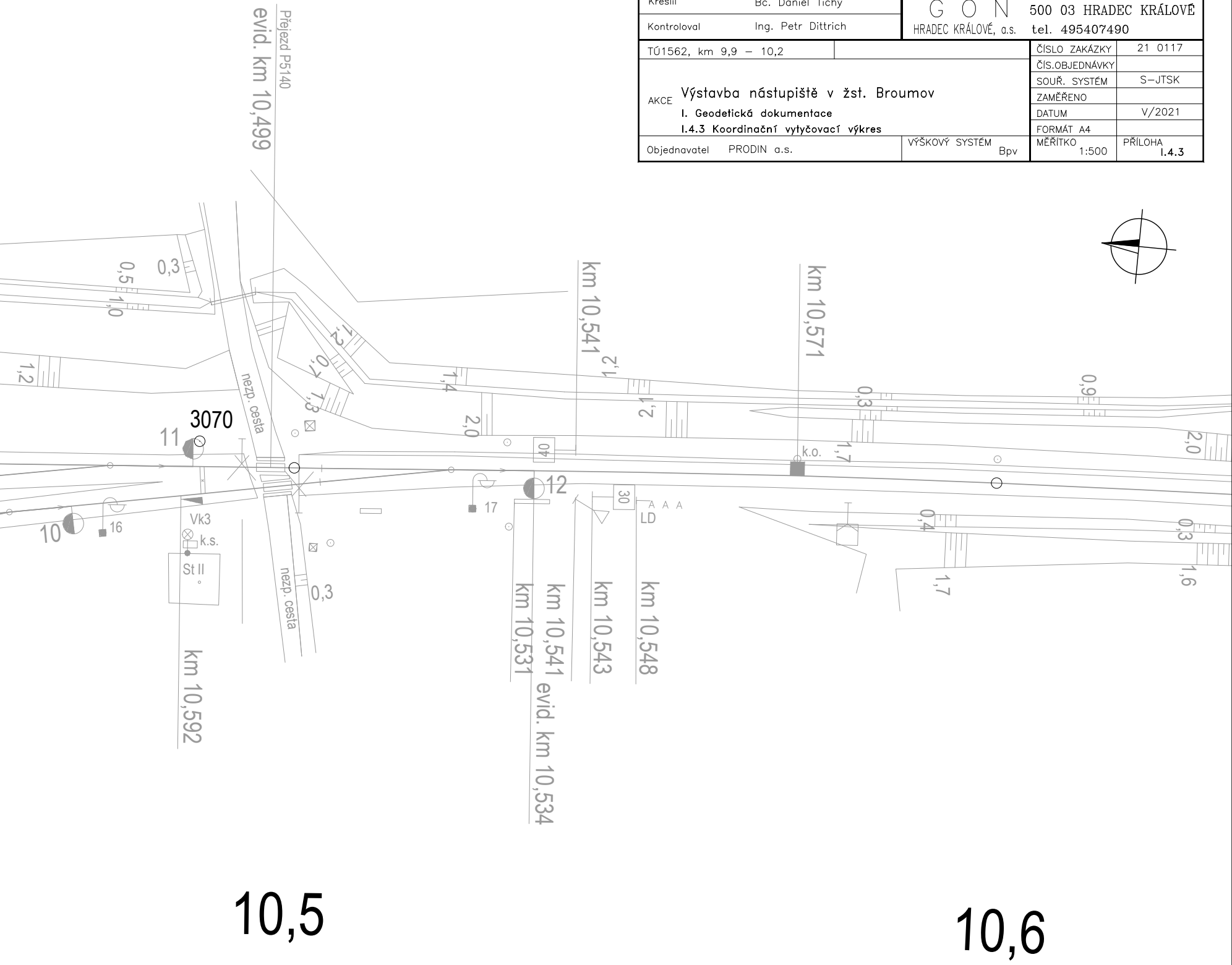

evid. km 10,499
Přejezd P5140
km 10,541
km 10,571
0,5
0,3
1,0
1,2
1,2
0,7
1,3
1,4
1,2
2,0
2,1
0,3
0,9
1,7
2,0
nezp. cesta
3070
11
k.o.
40
12
30
A A A
LD
17
10
16
Vk3
k.s.
St II
0,4
0,3
1,7
1,6
0,3
nezp. cesta
km 10,531
km 10,541
km 10,543
km 10,548
km 10,592
evid. km 10,534
10,5
10,6